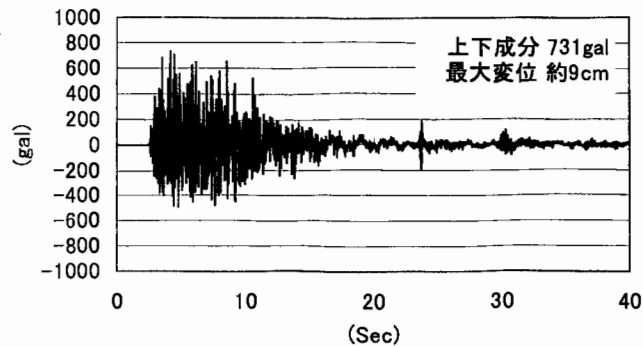
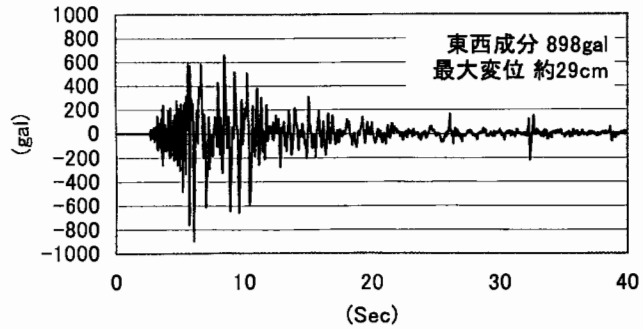
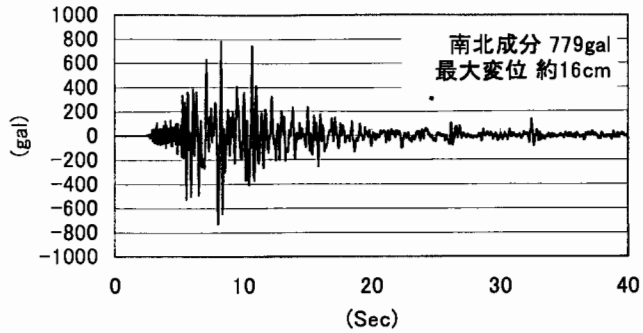


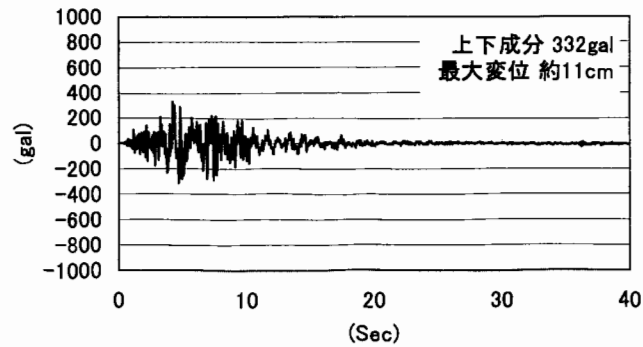
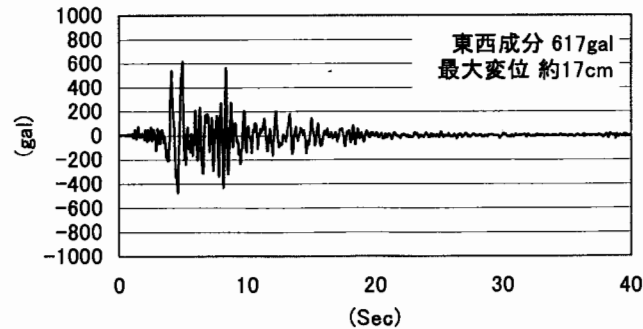
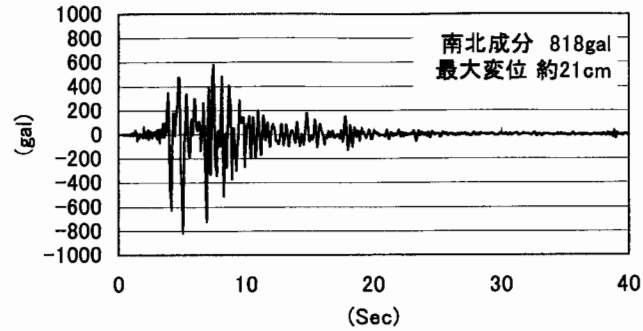
新潟県中越地震 加速度時刻歴波形

観測地：新潟県小千谷市
 発生日時：2004年10月23日 午後5時56分
 マグニチュード：6.8
 震源の深さ：約20km
 計測震度：6.3



兵庫県南部地震 加速度時刻歴波形

観測地：神戸海洋気象台
 発生日時：1995年1月17日 午前5時46分
 マグニチュード：7.3
 震源の深さ：約18km
 計測震度：6.4



平成19年能登半島地震 加速度時刻歴波形

観測地：石川県鳳至町
 発生日時：2007年3月25日 午前9時41分
 マグニチュード：6.9
 震源の深さ：約11km
 計測震度：6.1

